






CELKOVÁ SITUACE STAVBY M 1:5 000



SITUACE ŠIRŠÍCH VZTAHŮ



ÚPOZORNĚNÍ: DOKUMENT KTERÝ JE OPATŘENÝ OTISKEM AUTORIZAČNÍHO RAZÍTKA A VLASTNORUČNÍM PODPÍSEM JE PRO ÚŘEDNÍ ÚČELY POVAŽOVÁN ZA VEŘEJNOU LISTINU VE SMYSLU ZÁKONA č. 360/1992 Sb. VEŠKERÁ AUTORSKÁ PRÁVA SPOJENÁ S TÍMTO DÍLEM JSOU VYHRAZENA VE SMYSLU ZÁKONA č.121/2000 Sb.

REKONSTRUKCE ULICE ČESKÁ					
KUTNÁ HORA					
SPECIFIKACE STAVBY		Investor:			Č.paré
		Město Kutná Hora, Havlíčkovo nám. 552, 284 01 Kutná Hora			
		Objednatel:			
Město Kutná Hora, Havlíčkovo nám. 552, 284 01 Kutná Hora					
p.p.č. 3758/1, 3806, 3807, 3812, 3813, 3821/5, 3992/4, k.ú. Kutná Hora č.677710					
GENERÁLNÍ PROJEKTANT		Zodpovědný projektant	Vypracoval	Kreslil	Autorizováno
		Ing. Jiří Kulič	Ing. Jiří Kulič	Irena Čabanová	
		PODPIS 	PODPIS 	PODPIS 	
		ATELIÉR DOPRAVNÍCH STAVEB, Hlavní 325, 500 08 Hradec Králové, gsm:774 860 987, tel + fax:466 642 721			
Projekce a inženýring dopravních a pozemních staveb-geodetické služby-tvorba mapových děl-management ve stavebnictví					
IDENTIFIKACE PROJEKTU	stupeň dokumentace:	profesní část:	datum expedice:	datum editace:	měřítko:
	PDPS	F100 Komunikace	08/2014	08/2014	1:5000
	zakázka:	název výkresu:			číslo výkresu:
035/2014		CELKOVÁ SITUACE STAVBY			A.1